

Zehn Hinweise zur Nutzung der ESPON-Ergebnisse

Bericht im Auftrag der ÖROK

http://www.oerok.gv.at/fileadmin/Bilder/4.Reiter-Contact_Point/ESPON/SCALES/Reflexionsbericht_SCALES_10_savmod.pdf

<http://www.oerok.gv.at/contact-point/espon.html>
-> ESPON SCALES Projekt

Erich Dallhammer (ÖIR)

Inhalt: 10 Fragen

- 1 Welche Ergebnisse werden in ESPON entwickelt?
- 2 Welche Themen behandelt ESPON?
- 3 Wo finde ich ESPON-Ergebnisse?
- 4 Ich interessiere mich für ein Thema. Wie finde ich rasch, was ich brauche?
- 5 Was nützen mir gesamteuropäische Karten und der ESPON-HyperAtlas?
- 6 Wie sind ESPON-Karten interpretierbar? V7 Was bietet mir ESPON für die wissenschaftliche Arbeit?
- 8 Wie funktioniert die (wissenschaftliche) Qualitätssicherung?
- 9 Wie kann ich selbst an ESPON teilnehmen?
- 10 Wohin wende ich mich, wenn ich weitere Auskünfte über ESPON will?

1. Welche Ergebnisse werden in ESPON entwickelt?

Typen der Ergebnisse

- Karten, Berichte und Daten
- neue Methodische Zugänge für raumrelevante Fragestellungen
- Organisation von Vernetzungs- und Informationsveranstaltungen
- Projektübergreifende Syntheseberichte, Diskussionsbeiträge mittels Pressemeldungen, einem eigenen Newsletter oder Videos → Abrufbar auf der ESPON- Homepage

Alle Ergebnisse folgen den 5- Ebenen Ansatz

europäische, nationale, regionale, grenzüberschreitende und transnationale Ebene

Ziele der ESPON Ergebnisse sind

- Netzwerkbildung voran zu treiben
- Wirtschaft und Politik zu verbinden
- Einheitliche Argumentationsgrundlagen

2. Welche Themen behandelt ESPON?

Allgemein behandelte Themen

- EU- Kohäsionspolitik
- Europäisches Raumentwicklungskonzept
- Territorialen Agende 2020

Genau betrachtete Themenbereiche

- Territoriale Entwicklung und Wettbewerbsfähigkeit der Regionen, städtischer und ländlicher Gebiete
- Territoriale Zusammenarbeit
- Territoriale Auswirkung der EU- Politik

→ In allen Themenbereiche wird eine Bestandsanalyse und eine Abschätzung von Entwicklungen durchgeführt. Dadurch entwickeln sich Trends, Perspektiven und Wirkungen für die Zukunft.

3. Wo finde ich ESPON- Ergebnisse?

ESPON- Homepage

- www.espon.eu
- **Beschreibungen** unter „**Projects**“ als Downloads
- **Zwischen- und Endberichte** stehen unter
 - „Applied Research“,
 - „Targeted Analysis“,
 - „Scientific Plattform“
 - „Transnational Networking Activities“
- **„Synthesis Report“, „Scientific Report“ und „Territorial Observations“** stehen unter „Publications“

3. Wo finde ich ESPON- Ergebnisse?

Projekte: <http://www.espon.eu/>

Programme Projects Calls Events Tools and Maps Publications Press Search →

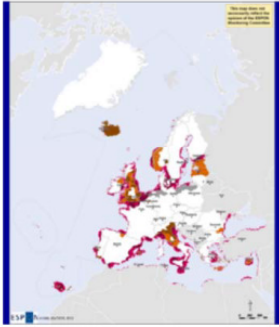
TOWN – New Report
Interim Report of TOWN - Small and Medium - Sized Towns ▶

Use of ESPON
The ESPON projects BSR-TeMo, KITCASP, ITAN and TRACC will contribute with findings and new evidence to events in the Baltic Sea Region ▶

Indicators for Territorial Cohesion - New Report
Draft Final Report of KITCASP - Key Indicators for Territorial Cohesion and Spatial Planning ▶

Calls for Tenders
Two Calls for Tenders are open: **“Harmonised Datasets on Local Units”** and **“Feasibility Study on Analytical Tools based on Big Data”**. Deadline for requesting the documentation is 11/12/2013. More ▶


Map of the Month
“Hot Spots” of land-sea interactions



The Territorial Agenda 2020 addresses maritime activities as essential for territorial cohesion in Europe and establishes that Maritime Spatial Planning (MSP) should

EU Cohesion Policy 2014-2020
Territorial Evidence and Tools for Programming
Managing Authorities and Programme Secretariats are developing new Operational Programmes. ESPON offers European wide evidence and tools for analyses of programme areas seen in a European context. More ▶

Videos ESPON Tools



To address today's policy development, territorial diversity and cohesion challenges, ESPON provides a number of tools with valuable information and data for countries, regions, cities, and citizens. ▶

3. Wo finde ich ESPON- Ergebnisse?


Projekte: http://www.espon.eu/main/Menu_Projects

Programme **Projects** Calls Events Tools and Maps Publications Press Search →

Project Overview

Applied Research
Targeted Analyses
Scientific Platform
Transnational Networking Activities
Transnational Project Groups
Stakeholder Consultation
ESPON Partner Café
ESPON 2006 Projects

Project Overview



Under the ESPON 2013 Programme new projects are contracted by the Managing Authority following a competitive process. The projects are carried out by Transnational Project Groups (TPG). Potential project partners are supported in creating a TPG by the ESPON Partner Café.

The projects cover a wide range of research areas in order to support policy development related to territorial development and cohesion. The focus is on territorial structures, trends, perspectives and impacts of sector policies.

Applied Research Projects create European wide, comparable information and evidence on territorial potentials and challenges focusing on opportunities for success for the development of regions and cities. The projects comprise thematically oriented research, cross-thematic applied research and impact studies of EU policies.

Targeted Analyses take up a clear request for user and demand driven actions within the ESPON 2013 Programme. By convening an analytical process in which ESPON findings are integrated with more detailed information and practical know-how, new understanding of future development opportunities and challenges may arise.

The Scientific Platform represents a core element in the knowledge base being created by ESPON. It includes data, indicators and analytical tools that can be used in considerations on territorial policies.

The Transnational Networking Activities undertaken by the European Network of ESPON Contact Points (ECPs) provide targeted transnational capitalisation, awareness rising and dissemination of ESPON results with the specific objective of involving policy makers, practitioners, scientists and young academics and promote the European perspective of territorial development, competitiveness and cohesion.

You can find below the Final version of the Project Overview which presents the ESPON 2013 projects by December 2012.

3. Wo finde ich ESPON- Ergebnisse?

Publikationen: http://www.espon.eu/main/Menu_Publications

Programme Projects **Calls** Events Tools and Maps Publications Press Search →

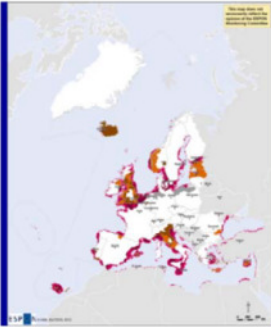
TOWN – New Report
Interim Report of TOWN - Small and Medium - Sized Towns ▶

Use of ESPON
The ESPON projects BSR-TeMo, KITCASP, ITAN and TRACC will contribute with findings and new evidence to events in the Baltic Sea Region ▶

Indicators for Territorial Cohesion - New Report
Draft Final Report of KITCASP - Key Indicators for Territorial Cohesion and Spatial Planning ▶

Calls for Tenders
Two Calls for Tenders are open: "Harmonised Datasets on Local Units" and "Feasibility Study on Analytical Tools based on Big Data". Deadline for requesting the documentation is 11/12/2013. More ▶


Map of the Month
"Hot Spots" of land-sea interactions



The Territorial Agenda 2020 addresses maritime activities as essential for territorial cohesion in Europe and establishes that Maritime Spatial Planning (MSP) should

EU Cohesion Policy 2014-2020
Territorial Evidence and Tools for Programming
Managing Authorities and Programme Secretariats are developing new Operational Programmes. ESPON offers European wide evidence and tools for analyses of programme areas seen in a European context. More ▶

Videos ESPON Tools



To address today's policy development, territorial diversity and cohesion challenges, ESPON provides a number of tools with valuable information and data for countries, regions, cities, and citizens. ▶

4. Ich interessiere mich für ein Thema. Wie finde ich rasch, was ich brauche?

Projektwebsite: 4 Arten der Berichte

- **Interception Report:** methodischer Zugang
- **Interim Report:** Zwischenbericht mit ersten Ergebnissen
- **(Draft) Final Report:** Endbericht bestehend aus:
„Executive Summary“, „Report“, „Scientific Report“ und „Annex“

Name	Type	Size
Final Report	PDF	38.81 MB
Final Report - TIA standard quick check tool	PDF	1.74 MB
TIA Quick Check application – standard version	XLS	6.00 MB
Final Report - TIA advanced quick check tool	PDF	2.04 MB
TIA Quick Check application – advanced version	XLS	2.34 MB
Draft Final Report	PDF	5.05 MB
Draft Final Report - Scientific Report	PDF	10.77 MB
Draft Final Report - Annex	PDF	4.12 MB
Inception Report	PDF	510.80 KB
Project Specification	PDF	94.79 KB

5. Was nützen mir gesamteuropäische Karten und der ESPON- HyperAtlas?

Karten und Ergebnisse decken den ganzen ESPON Raum ab → es ermöglicht:

- innereuropäischer Vergleiche
- eine Einbettung nationaler Situationen im europäischen Vergleich
- Verhältnis von Österreich und seinen Nachbarländern

→ mittels ESPON- Hyper-Atlas kann man

- die Regionen genauer analysieren
- Politische Entscheidungsfindungen beschleunigen
- Rückschlüsse auf politischen Handlungsspielraum und Handlungsempfehlungen ziehen
- Ergebnisse der breiten Öffentlichkeit präsentieren

6. Wie sind ESPON- Karten interpretierbar?

„Maps of the month“

- sind auf der Homepage und dem ESPON- Atlas zu finden

„Online Map finder“

- ermöglicht in Zukunft Zugang zu den ESPON- Karten und diese werden mit Erklärungstexten und Schlussfolgerungen ausgestattet

Einschränkungen bei einheitliche Datensätze entstehen, da

- unübliche Themen nicht auf europäischer Ebene anständig miteinander verglichen werden können → Second- Best- Solution
- manche Daten nur auf grober räumlicher Ebene existieren (Nuts-1 und maximal Nuts-2)

7. Was bietet mir ESPON für die wissenschaftliche Arbeit?

ESPON bietet interessierten WissenschaftlerInnen Möglichkeiten an den ESPON- Ergebnissen anzuknüpfen!

- **ESPON- Datenbank**

Datensätze und Metadaten kostenfrei und öffentlich zugänglich

- **ESPON- Berichte**

als Quellen für weitere Arbeit

- **ESPON- Seminare und Workshops**

als Plattform des wissenschaftlichen Austauschs

8. Wie funktioniert die (wissenschaftliche) Qualitätssicherung?

Um die Qualität zu sichern werden ESPON- Projekte dreifach geprüft mittels sogenannten:

- **Projektverantwortlichen** - Jedes ESPON- Projekt besitzt eine Koordinationsstelle mit Projektverantwortlichen und dieser dient als erste inhaltliche Kontrollstelle.
- **„Sounding Board“** - Externe ExpertInnen werden den Projektteams als „Sounding Board“ zur Seite gestellt und diese Stellen eine entsprechende wissenschaftliche Qualität sicher.
- **„Monitoring Committees“** - Dieses Komitee besteht aus Repräsentanten jedes ESPON- Staates und diese stellen sicher, dass die Ergebnisse korrekt und plausibel sind.

9. Wie kann ich selbst an ESPON teilnehmen?

Man kann teilnehmen als

- **Wissenschaftliche Einrichtung** – bei Projekte der Priorität 1 (Angewandte Forschung), 2 (Zielgruppenorientierte Analyse) und 3 (Wissenschaftliche Plattform und Tools). Aufträge werden nur an Transnationale Projektgruppen vergeben → mind. 3 ESPON Staaten.
- **Einzelpersonen** – in einem „Knowledge Support System“. Alle 2-3 Jahren werden ExpertInnen mittels Ausschreibung gesucht.
- **Öffentliche Behörden** – bei Projekten der
 - Priorität 1 werden Stakeholder befragt um Interessen zu identifizieren
 - Priorität 2 wird zur Formulierung von Fragestellungen aufgerufen, welche dann in ESPON- Projekten behandelt werden

10. Wohin wende ich mich, wenn ich weitere Auskünfte über ESPON will?

ESPON Coordination Unit

- 4, rue erasme / 1468 Luxembourg
- +352 42 59 91 4700
- info@espon.eu
- [www.espon.eu/main/Menu Contact/Menu_CoordinationUnit/](http://www.espon.eu/main/Menu>Contact/Menu_CoordinationUnit/)

ESPON Contact Point- Österreich (Geschäftsstelle der Österreichischen Raumordnungskonferenz)

- Ballhausplatz 1 / 1014 Wien
- +43 1 535 34 44-0
- oerok@oerok.gv.at
- www.espon.at

Literaturquellen

- ESPON- Europäisches Raumbenachrichtungsnetzwerk
Zehn Hinweise zur Nutzung der ESPON- Ergebnisse (Februar 2013)